

Junta de Freguesia de Arrabal

Presidente – Arlindo Brites Pereira
Morada – Rua José Bernardino Crespo, nº 23
Código Postal 2410 591 Arrabal
Telefone – 244744414
Fax – 244745499
E_mail:j.f.arrabal@mail.telepac.pt

Horário de Abertura ao Público – Dias úteis das 9,00H às 12,30H e das 14,00H às 17,30H

Enquadramento Geográfico

A Freguesia de Arrabal ocupa uma área de cerca de 20 Km² no Sul do Concelho de Leiria confrontando a Norte com as Freguesias de Pousos e Caranguejeira, a Leste com as Freguesias de Sta Catarina da Serra e Chainça, a Sul com a Freguesia de Reguengo do Fétal, esta pertencente já ao Concelho da Batalha e a Oeste com a Freguesia de Cortes. Fica enquadrada de forma aproximada pelos paralelos 39°40' e 39°43' Norte e pelo meridianos 8°42' e 8°45'Oeste.

Enquadramento Histórico

No ano de 1592 foi criada a Freguesia de Santa Margarida do Arrabal em honra da mesma Santa Margarida, num local onde existia uma ermida consagrada à mesma. Ficou com seis Confrarias que davam ao cura um tostão cada uma com a oferta voluntária de meio alqueire de trigo¹.

Património Histórico e Cultural

Património – Igreja Matriz de Santa Margarida com azulejos do séc.XVII.

Casal dos Ferreiros – Material lítico do Paleolítico

Ribeira da Chitas – Várias jazidas de sílex da pré-história²

Museu Etnográfico do Freixial

Eventos Culturais (Festas populares e religiosas)	S. Sebastião (Janeiro)
	Espírito Santo (Maio)
	Santa Margarida (20 de Junho)
	Sagrado Coração de Jesus (Setembro)
	N.S.da Conceição (2º Domingo de Agosto)
	Santa Luzia (1º Domingo de Janeiro)
	Senhor dos Aflitos (1º Domingo de Agosto)

Evolução Populacional

Registos paroquiais indicam que antes das invasões francesas, em Outubro de 1810, a população desta freguesia era de 1.482, sendo 764 depois da retirada das tropas francesas, em Junho de 1811³.

¹ O Couseiro ou Memórias do Bispado de Leiria , 1868, p.207

² Habitantes e Habitats – CMLeiria, 2005

³ idem

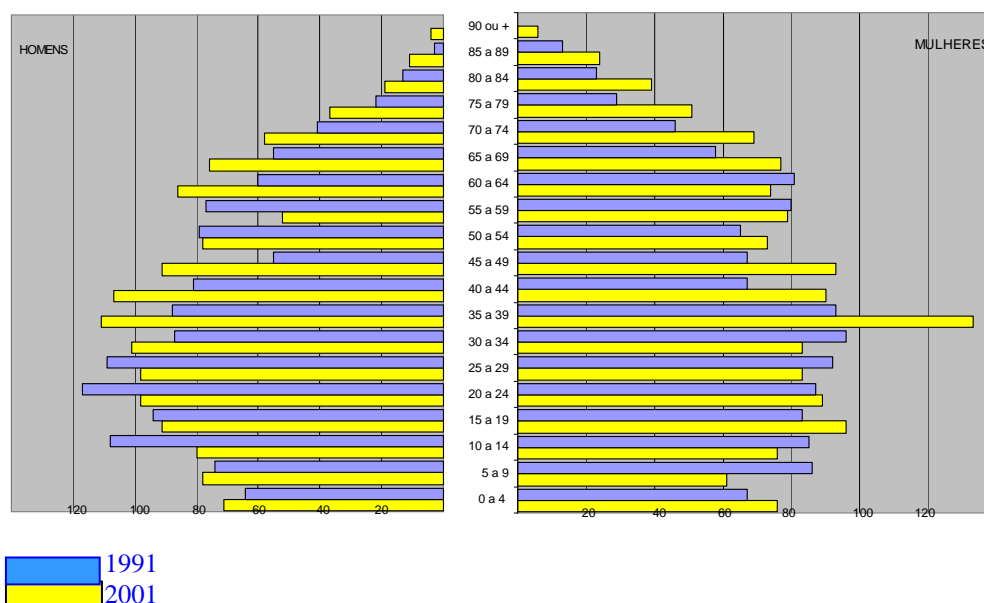
Em 1732 a Freguesia de Santa Margarida, hoje Arrabal, tinha 1.006 habitantes, sendo 834 em 1849⁴, e em 2001 contaram-se 2.719 habitantes⁵.

Indicadores de Freguesia referentes a 2001⁶

Densidade Populacional	141,87 hab/Km2
População Residente Total	2719
População Residente Homens	1347
População Residente Mulheres	1372
Famílias Clássicas Residentes	948
Famílias Institucionais	1
Núcleos Familiares Residentes	796
Nados vivos, HM	35
Nados vivos, H	17
Óbitos, HM	18
Óbitos, H	9
Alojamentos Familiares - Total	1193
Alojamentos Familiares - Clássicos	1190
Alojamentos Familiares - Outros	3
Alojamentos Colectivos	2
Edifícios	1155

Dados Demográficos

Estrutura Etária da Freguesia de Arrabal em 1991 e em 2001

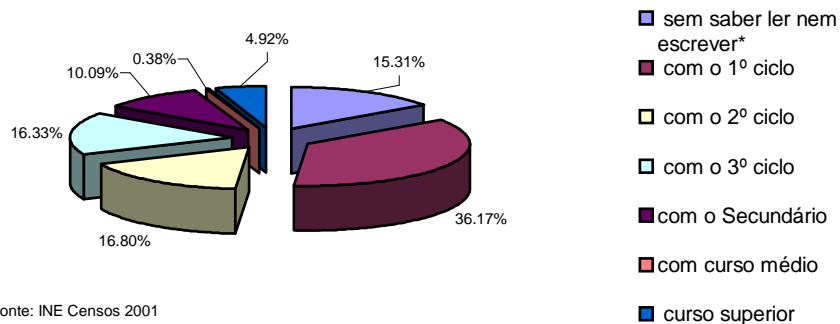


⁴ Geografia Histórica, de Caetano de Lima, vol 2º, p.660

⁵ Censos 2001, INE

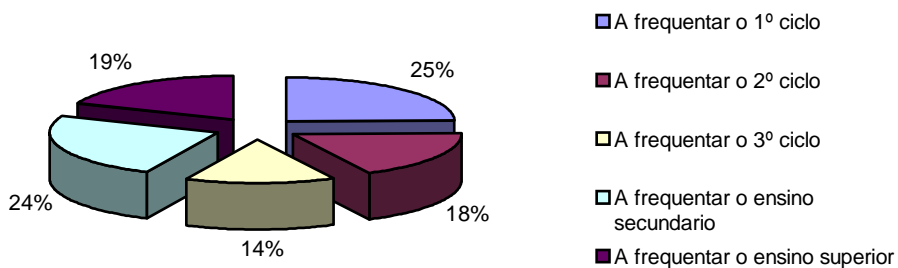
⁶ idem

Habilitações Literárias da População Residente na Freguesia de Arrabal em 2001



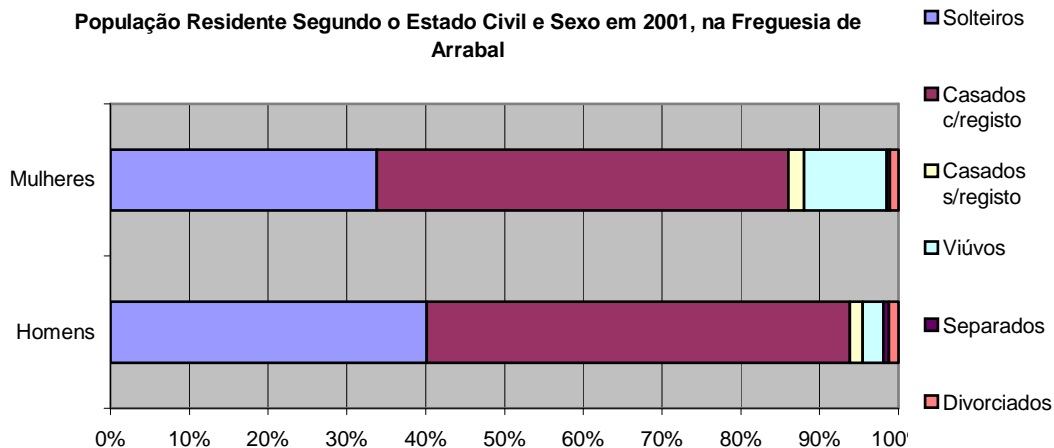
Fonte: INE Censos 2001
*Não inclui população com idade inferior a 10 anos

Distribuição da População Residente a Frequentar o Ensino na Freguesia de Arrabal em 2001



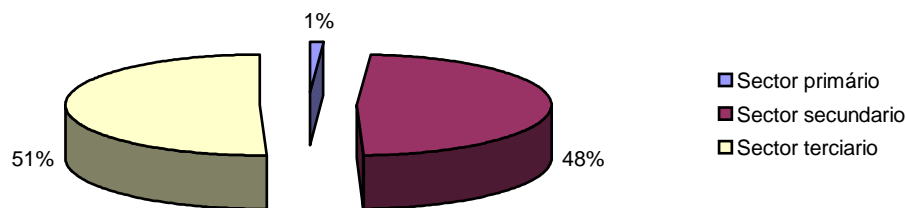
Fonte: INE Censos

População Residente Segundo o Estado Civil e Sexo em 2001, na Freguesia de Arrabal



Fonte: INE Censos 2001

População Residente Empregada por Sector Económico na Freguesia de Arrabal em 2001

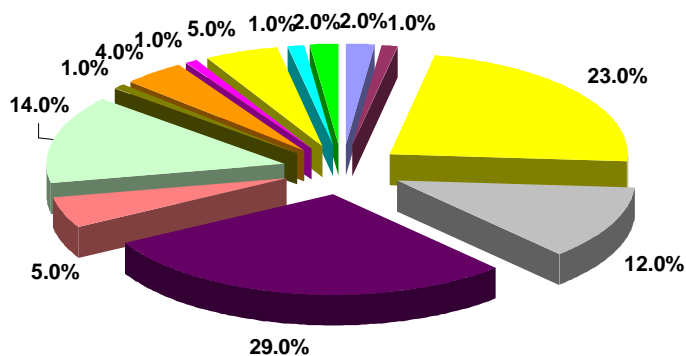


Fonte: INE Censos 2001

Actividade Económica

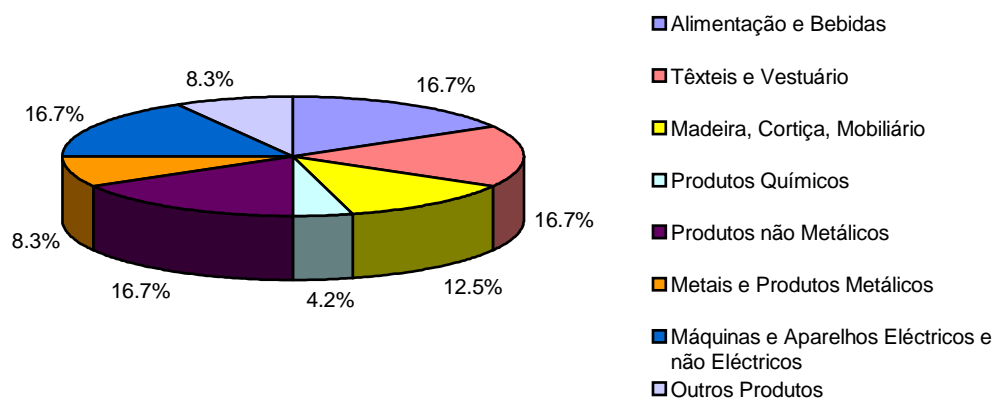
- Agricultura, Produção Animal, Caça e Silvicultura
- Indústria Extractiva
- Indústria Transformadora
- Construção
- Comércio por Grosso e a Retalho; Reparação de Veículos
- Alojamento e Restauração
- Transportes, Armazenagem e Comunicações
- Actividades Financeiras
- Act. Imobiliárias, Alugueres e Serviços Prestados
- Adm. Pública, Defesa e Segurança Social Obrigatória
- Educação
- Saúde e Acção Social

Distribuição das Actividades Económicas Freguesia do Arrabal



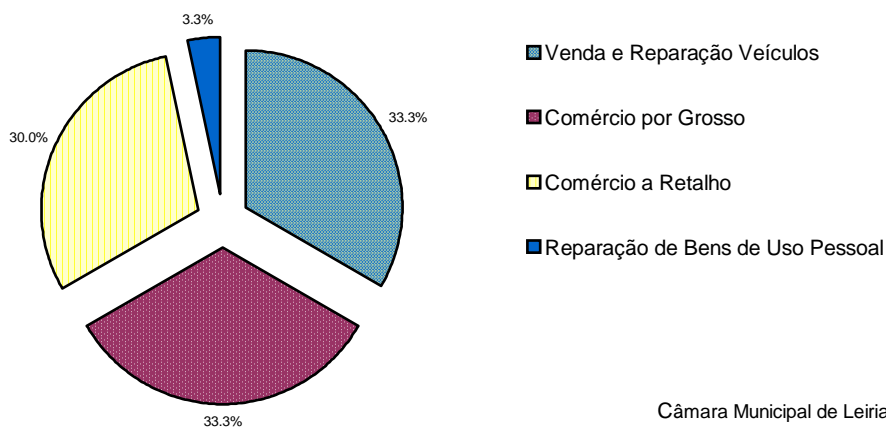
Câmara Municipal de Leiria - SIG
 Fonte: INE 2003

Distribuição da Indústria Transformadora Freguesia do Arrabal



Câmara Municipal de Leiria - SIG
Fonte: INE 2003

Comércio por Grosso, Retalho e Reparação de Veículos e Outros Bens Pessoais Freguesia de Arrabal



Câmara Municipal de Leiria - SIG
Fonte: INE 2003